

ФОРМА

графического описания местоположения границ населённых пунктов,
территориальных зон, особо охраняемых природных территорий,
зон с особыми условиями использования территорий

ОПИСАНИЕ МЕСТОПОЛОЖЕНИЯ ГРАНИЦ¹

Территориальная зона Сх1

(наименование объекта местоположение границ, которого описано (далее - объект)

"Зона сельскохозяйственного использования в границах населенного пункта"

Раздел 1

Сведения об объекте		
№ п/п	Характеристики объекта	Описание характеристик
1	2	3
1.	Местоположение объекта ²	Самарская область, Сергиевский район, сельское поселение Чёрновка, село Чёрновка
2.	Площадь объекта +/- величина погрешности определения площади (Р +/- Дельта Р) ³	1283977±397 кв.м
3.	Иные характеристики объекта ⁴	

Раздел 2

Сведения о местоположении границ объекта ⁵					
1. Система координат: МСК-63					
2. Сведения о характерных точках границ объекта					
Обозначение характерных точек границ	Координаты, м		Метод определения координат характерной точки ⁶	Средняя квадратическая погрешность положения характерной точки (Мт), м	Описание ⁷ обозначения точки (при наличии)
	Х	У			
1	2	3	4	5	6
1	444644.59	2216962.31	Картометрический метод	0.1	-
2	444697.86	2216997.72	Картометрический метод	0.1	-
3	444737.62	2217041.20	Картометрический метод	0.1	-
4	444869.42	2217153.27	Картометрический метод	0.1	-
5	444926.73	2217202.00	Картометрический метод	0.1	-
6	444961.34	2217199.08	Картометрический метод	0.1	-
7	444994.11	2217188.22	Картометрический метод	0.1	-
8	445024.26	2217169.88	Картометрический метод	0.1	-
9	445046.78	2217146.54	Картометрический метод	0.1	-
10	445050.19	2217125.63	Картометрический метод	0.1	-
11	445056.03	2217108.18	Картометрический метод	0.1	-
12	445065.74	2217090.78	Картометрический метод	0.1	-
13	445078.31	2217075.60	Картометрический метод	0.1	-
14	445090.93	2217064.66	Картометрический метод	0.1	-
15	445104.83	2217055.91	Картометрический метод	0.1	-
16	445137.70	2217043.71	Картометрический метод	0.1	-
17	445168.36	2217033.45	Картометрический метод	0.1	-
18	445204.76	2217027.04	Картометрический метод	0.1	-
19	445251.73	2217027.59	Картометрический метод	0.1	-
20	445291.52	2217035.91	Картометрический метод	0.1	-
21	445434.93	2217072.07	Картометрический метод	0.1	-
22	445479.76	2217064.83	Картометрический метод	0.1	-
23	445493.21	2217064.77	Картометрический метод	0.1	-
24	445505.54	2217066.66	Картометрический метод	0.1	-
25	445519.42	2217071.18	Картометрический метод	0.1	-
26	445534.12	2217079.28	Картометрический метод	0.1	-
27	445546.96	2217090.26	Картометрический метод	0.1	-
28	445557.52	2217103.93	Картометрический метод	0.1	-
29	445568.43	2217121.34	Картометрический метод	0.1	-
30	445577.12	2217135.21	Картометрический метод	0.1	-
31	445591.26	2217216.17	Картометрический метод	0.1	-
32	445576.85	2217220.31	Картометрический метод	0.1	-
33	445456.48	2217261.38	Картометрический метод	0.1	-
34	445479.18	2217391.03	Картометрический метод	0.1	-
35	445481.96	2217405.77	Картометрический метод	0.1	-
36	445485.76	2217500.22	Картометрический метод	0.1	-
37	445460.88	2217499.74	Картометрический метод	0.1	-
38	445454.52	2217499.62	Картометрический метод	0.1	-
39	445448.16	2217499.50	Картометрический метод	0.1	-
40	445425.43	2217499.06	Картометрический метод	0.1	-
41	445422.40	2217499.00	Картометрический метод	0.1	-
42	445419.36	2217498.94	Картометрический метод	0.1	-
43	445399.41	2217498.56	Картометрический метод	0.1	-
44	445298.62	2217466.52	Картометрический метод	0.1	-
45	445288.79	2217461.74	Картометрический метод	0.1	-
46	445174.89	2217406.30	Картометрический метод	0.1	-
47	445172.27	2217408.36	Картометрический метод	0.1	-
48	445102.68	2217463.08	Картометрический метод	0.1	-
49	444990.79	2217569.87	Картометрический метод	0.1	-
50	444811.13	2217547.45	Картометрический метод	0.1	-
51	444786.54	2217544.38	Картометрический метод	0.1	-
52	444769.81	2217545.45	Картометрический метод	0.1	-
53	444617.00	2217555.25	Картометрический метод	0.1	-
54	444451.01	2217537.71	Картометрический метод	0.1	-
55	444440.56	2217530.92	Картометрический метод	0.1	-
56	444333.75	2217488.24	Картометрический метод	0.1	-
57	444346.98	2217567.18	Картометрический метод	0.1	-
58	444359.60	2217679.82	Картометрический метод	0.1	-
59	444312.44	2217688.84	Картометрический метод	0.1	-
60	444304.30	2217690.40	Картометрический метод	0.1	-
61	444296.92	2217691.81	Картометрический метод	0.1	-
62	444294.90	2217692.19	Картометрический метод	0.1	-
63	444228.36	2217702.55	Картометрический метод	0.1	-
64	444054.91	2217729.55	Картометрический метод	0.1	-
65	443900.84	2217753.53	Картометрический метод	0.1	-
66	443834.50	2217680.03	Картометрический метод	0.1	-
67	443829.70	2217674.70	Картометрический метод	0.1	-
68	443787.05	2217627.44	Картометрический метод	0.1	-
69	443782.76	2217622.69	Картометрический метод	0.1	-
70	443765.26	2217603.30	Картометрический метод	0.1	-
71	443779.54	2217574.56	Картометрический метод	0.1	-
72	443783.44	2217564.34	Картометрический метод	0.1	-
73	443785.19	2217563.19	Картометрический метод	0.1	-
74	443789.72	2217554.07	Картометрический метод	0.1	-
75	443789.63	2217550.69	Картометрический метод	0.1	-
76	443790.69	2217539.42	Картометрический метод	0.1	-
77	443792.06	2217529.88	Картометрический метод	0.1	-
78	443792.50	2217525.94	Картометрический метод	0.1	-
79	443794.13	2217519.16	Картометрический метод	0.1	-
80	443793.06	2217515.17	Картометрический метод	0.1	-

Сведения о местоположении границ объекта ⁵					
1. Система координат: МСК-63					
2. Сведения о характерных точках границ объекта					
Обозначение характерных точек границ	Координаты, м		Метод определения координат характерной точки ⁶	Средняя квадратическая погрешность положения характерной точки (Мт), м	Описание ⁷ обозначения точки (при наличии)
	Х	У			
1	2	3	4	5	6
81	443792.06	2217507.59	Картометрический метод	0.1	-
82	443789.94	2217505.13	Картометрический метод	0.1	-
83	443785.63	2217501.72	Картометрический метод	0.1	-
84	443784.13	2217501.02	Картометрический метод	0.1	-
85	443803.75	2217495.50	Картометрический метод	0.1	-
86	443814.69	2217470.13	Картометрический метод	0.1	-
87	443812.69	2217456.69	Картометрический метод	0.1	-
88	443811.50	2217420.23	Картометрический метод	0.1	-
89	443820.50	2217407.70	Картометрический метод	0.1	-
90	443814.94	2217393.13	Картометрический метод	0.1	-
91	443815.69	2217390.41	Картометрический метод	0.1	-
92	443813.88	2217383.31	Картометрический метод	0.1	-
93	443813.25	2217380.73	Картометрический метод	0.1	-
94	443811.25	2217374.83	Картометрический метод	0.1	-
95	443810.19	2217371.55	Картометрический метод	0.1	-
96	443810.25	2217369.31	Картометрический метод	0.1	-
97	443809.56	2217365.02	Картометрический метод	0.1	-
98	443810.31	2217357.50	Картометрический метод	0.1	-
99	443810.56	2217353.73	Картометрический метод	0.1	-
100	443808.69	2217344.94	Картометрический метод	0.1	-
101	443807.63	2217334.80	Картометрический метод	0.1	-
102	443805.56	2217330.95	Картометрический метод	0.1	-
103	443805.50	2217332.14	Картометрический метод	0.1	-
104	443803.81	2217327.13	Картометрический метод	0.1	-
105	443804.06	2217323.88	Картометрический метод	0.1	-
106	443805.38	2217320.50	Картометрический метод	0.1	-
107	443805.75	2217314.17	Картометрический метод	0.1	-
108	443804.06	2217307.94	Картометрический метод	0.1	-
109	443802.88	2217303.11	Картометрический метод	0.1	-
110	443805.06	2217287.77	Картометрический метод	0.1	-
111	443808.31	2217278.45	Картометрический метод	0.1	-
112	443811.06	2217260.14	Картометрический метод	0.1	-
113	443831.88	2217256.36	Картометрический метод	0.1	-
114	443849.38	2217261.92	Картометрический метод	0.1	-
115	443876.25	2217236.48	Картометрический метод	0.1	-
116	443896.88	2217163.73	Картометрический метод	0.1	-
117	443900.91	2217159.81	Картометрический метод	0.1	-
118	443914.69	2217146.42	Картометрический метод	0.1	-
119	443927.31	2217134.13	Картометрический метод	0.1	-
120	443948.81	2217097.55	Картометрический метод	0.1	-
121	443957.35	2217094.85	Картометрический метод	0.1	-
122	443966.01	2217094.56	Картометрический метод	0.1	-
123	443975.85	2217097.18	Картометрический метод	0.1	-
124	443984.70	2217103.01	Картометрический метод	0.1	-
125	443989.57	2217108.72	Картометрический метод	0.1	-
126	443993.29	2217116.20	Картометрический метод	0.1	-
127	443995.04	2217126.09	Картометрический метод	0.1	-
128	443993.88	2217135.28	Картометрический метод	0.1	-
129	444036.94	2217152.20	Картометрический метод	0.1	-
130	444037.13	2217157.88	Картометрический метод	0.1	-
131	444041.25	2217160.75	Картометрический метод	0.1	-
132	444047.13	2217163.36	Картометрический метод	0.1	-
133	444052.06	2217162.70	Картометрический метод	0.1	-
134	444060.41	2217159.77	Картометрический метод	0.1	-
135	444062.27	2217181.55	Картометрический метод	0.1	-
136	444118.10	2217310.86	Картометрический метод	0.1	-
137	443892.65	2217380.25	Картометрический метод	0.1	-
138	443928.19	2217466.22	Картометрический метод	0.1	-
139	444074.05	2217437.87	Картометрический метод	0.1	-
140	444157.06	2217420.03	Картометрический метод	0.1	-
141	444172.10	2217417.03	Картометрический метод	0.1	-
142	444269.82	2217397.54	Картометрический метод	0.1	-
143	444308.89	2217343.30	Картометрический метод	0.1	-
144	444317.84	2217329.95	Картометрический метод	0.1	-
145	444333.69	2217308.61	Картометрический метод	0.1	-
146	444381.38	2217296.55	Картометрический метод	0.1	-
147	444507.86	2217280.21	Картометрический метод	0.1	-
148	444504.98	2217262.17	Картометрический метод	0.1	-
149	444487.16	2217150.60	Картометрический метод	0.1	-
150	444478.89	2217108.68	Картометрический метод	0.1	-
151	444473.76	2217082.37	Картометрический метод	0.1	-
152	444472.19	2217074.71	Картометрический метод	0.1	-
153	444468.79	2217075.67	Картометрический метод	0.1	-
154	444473.92	2217067.13	Картометрический метод	0.1	-
155	444486.40	2217065.01	Картометрический метод	0.1	-
156	444498.95	2217069.53	Картометрический метод	0.1	-
157	444502.66	2217070.86	Картометрический метод	0.1	-
158	444530.63	2217080.92	Картометрический метод	0.1	-
159	444500.25	2216963.28	Картометрический метод	0.1	-
160	444539.72	2216965.34	Картометрический метод	0.1	-

Сведения о местоположении границ объекта ⁵					
1. Система координат: МСК-63					
2. Сведения о характерных точках границ объекта					
Обозначение характерных точек границ	Координаты, м		Метод определения координат характерной точки ⁶	Средняя квадратическая погрешность положения характерной точки (Мт), м	Описание ⁷ на местности (при наличии)
	Х	У			
1	2	3	4	5	6
161	444600.73	2216969.87	Картометрический метод	0.1	-
1	444644.59	2216962.31	Картометрический метод	0.1	-
162	443688.09	2217168.18	Картометрический метод	0.1	-
163	443695.55	2217185.11	Картометрический метод	0.1	-
164	443780.10	2217191.91	Картометрический метод	0.1	-
165	443780.19	2217200.05	Картометрический метод	0.1	-
166	443783.75	2217252.52	Картометрический метод	0.1	-
167	443781.00	2217269.05	Картометрический метод	0.1	-
168	443777.63	2217285.22	Картометрический метод	0.1	-
169	443767.77	2217324.55	Картометрический метод	0.1	-
170	443744.88	2217421.25	Картометрический метод	0.1	-
171	443728.39	2217423.87	Картометрический метод	0.1	-
172	443728.78	2217422.63	Картометрический метод	0.1	-
173	443729.93	2217418.91	Картометрический метод	0.1	-
174	443721.66	2217416.50	Картометрический метод	0.1	-
175	443675.33	2217400.55	Картометрический метод	0.1	-
176	443639.20	2217523.34	Картометрический метод	0.1	-
177	443692.26	2217538.23	Картометрический метод	0.1	-
178	443689.43	2217550.86	Картометрический метод	0.1	-
179	443649.87	2217566.73	Картометрический метод	0.1	-
180	443587.63	2217630.75	Картометрический метод	0.1	-
181	443542.63	2217668.42	Картометрический метод	0.1	-
182	443485.00	2217711.61	Картометрический метод	0.1	-
183	443448.15	2217730.15	Картометрический метод	0.1	-
184	443421.88	2217745.06	Картометрический метод	0.1	-
185	443359.93	2217812.78	Картометрический метод	0.1	-
186	443341.56	2217830.27	Картометрический метод	0.1	-
187	443303.88	2217853.72	Картометрический метод	0.1	-
188	443286.10	2217856.57	Картометрический метод	0.1	-
189	443279.09	2217856.67	Картометрический метод	0.1	-
190	443278.59	2217854.60	Картометрический метод	0.1	-
191	443272.11	2217855.23	Картометрический метод	0.1	-
192	443274.23	2217856.73	Картометрический метод	0.1	-
193	443252.39	2217857.02	Картометрический метод	0.1	-
194	443219.21	2217855.84	Картометрический метод	0.1	-
195	443225.35	2217873.79	Картометрический метод	0.1	-
196	443232.45	2217896.92	Картометрический метод	0.1	-
197	443223.67	2217909.06	Картометрический метод	0.1	-
198	443213.91	2217914.99	Картометрический метод	0.1	-
199	443192.65	2217926.48	Картометрический метод	0.1	-
200	443187.43	2217931.01	Картометрический метод	0.1	-
201	443181.50	2217941.81	Картометрический метод	0.1	-
202	443181.85	2217948.08	Картометрический метод	0.1	-
203	443163.04	2217967.24	Картометрический метод	0.1	-
204	443160.00	2217967.17	Картометрический метод	0.1	-
205	443154.77	2217975.88	Картометрический метод	0.1	-
206	443154.77	2217980.06	Картометрический метод	0.1	-
207	443149.20	2217983.20	Картометрический метод	0.1	-
208	443139.08	2217998.87	Картометрический метод	0.1	-
209	443139.44	2218006.54	Картометрический метод	0.1	-
210	443135.60	2218013.50	Картометрический метод	0.1	-
211	443126.89	2218014.54	Картометрический метод	0.1	-
212	443117.48	2218018.03	Картометрический метод	0.1	-
213	443111.56	2218025.00	Картометрический метод	0.1	-
214	443100.76	2218026.04	Картометрический метод	0.1	-
215	443091.76	2218033.96	Картометрический метод	0.1	-
216	443081.30	2218048.58	Картометрический метод	0.1	-
217	443075.39	2218057.98	Картометрический метод	0.1	-
218	443073.64	2218066.00	Картометрический метод	0.1	-
219	443079.57	2218077.14	Картометрический метод	0.1	-
220	443084.10	2218092.12	Картометрический метод	0.1	-
221	443082.00	2218106.05	Картометрический метод	0.1	-
222	443082.00	2218117.54	Картометрический метод	0.1	-
223	443076.43	2218120.68	Картометрический метод	0.1	-
224	443068.76	2218130.44	Картометрический метод	0.1	-
225	443053.81	2218146.37	Картометрический метод	0.1	-
226	443039.64	2218147.72	Картометрический метод	0.1	-
227	443034.64	2218154.38	Картометрический метод	0.1	-
228	443030.46	2218160.64	Картометрический метод	0.1	-
229	443021.52	2218167.23	Картометрический метод	0.1	-
230	443015.24	2218170.02	Картометрический метод	0.1	-
231	443013.15	2218175.94	Картометрический метод	0.1	-
232	443015.59	2218183.95	Картометрический метод	0.1	-
233	443012.46	2218186.38	Картометрический метод	0.1	-
234	443000.38	2218191.00	Картометрический метод	0.1	-
235	442990.24	2218189.76	Картометрический метод	0.1	-
236	442977.82	2218188.52	Картометрический метод	0.1	-
237	442968.28	2218190.60	Картометрический метод	0.1	-
238	442964.14	2218192.66	Картометрический метод	0.1	-

Сведения о местоположении границ объекта ⁵					
1. Система координат: МСК-63					
2. Сведения о характерных точках границ объекта					
Обозначение характерных точек границ	Координаты, м		Метод определения координат характерной точки ⁶	Средняя квадратическая погрешность положения характерной точки (Мт), м	Описание ⁷ на местности (при наличии)
	Х	У			
1	2	3	4	5	6
239	442954.62	2218193.50	Картометрический метод	0.1	-
240	442947.98	2218196.81	Картометрический метод	0.1	-
241	442945.09	2218195.56	Картометрический метод	0.1	-
242	442940.95	2218198.04	Картометрический метод	0.1	-
243	442930.77	2218200.66	Картометрический метод	0.1	-
244	442908.95	2218182.71	Картометрический метод	0.1	-
245	442911.75	2218174.49	Картометрический метод	0.1	-
246	442906.60	2218167.92	Картометрический метод	0.1	-
247	442897.78	2218160.47	Картометрический метод	0.1	-
248	442892.86	2218162.05	Картометрический метод	0.1	-
249	442851.38	2218123.56	Картометрический метод	0.1	-
250	442966.22	2218076.78	Картометрический метод	0.1	-
251	442978.12	2218023.92	Картометрический метод	0.1	-
252	443017.96	2217959.75	Картометрический метод	0.1	-
253	442921.70	2217923.09	Картометрический метод	0.1	-
254	442890.07	2217904.00	Картометрический метод	0.1	-
255	442886.49	2217909.69	Картометрический метод	0.1	-
256	442860.19	2217899.67	Картометрический метод	0.1	-
257	442852.01	2217921.14	Картометрический метод	0.1	-
258	442788.62	2217928.65	Картометрический метод	0.1	-
259	442785.27	2217929.17	Картометрический метод	0.1	-
260	442814.10	2217861.83	Картометрический метод	0.1	-
261	442896.80	2217656.92	Картометрический метод	0.1	-
262	442947.25	2217518.49	Картометрический метод	0.1	-
263	442967.02	2217508.93	Картометрический метод	0.1	-
264	442977.35	2217504.68	Картометрический метод	0.1	-
265	443050.15	2217472.56	Картометрический метод	0.1	-
266	443081.91	2217457.51	Картометрический метод	0.1	-
267	443140.78	2217555.95	Картометрический метод	0.1	-
268	443109.50	2217596.29	Картометрический метод	0.1	-
269	443126.13	2217613.17	Картометрический метод	0.1	-
270	443144.66	2217631.96	Картометрический метод	0.1	-
271	443183.61	2217671.48	Картометрический метод	0.1	-
272	443220.19	2217707.44	Картометрический метод	0.1	-
273	443318.12	2217805.73	Картометрический метод	0.1	-
274	443417.31	2217706.89	Картометрический метод	0.1	-
275	443349.24	2217638.58	Картометрический метод	0.1	-
276	443351.71	2217630.66	Картометрический метод	0.1	-
277	443355.31	2217630.66	Картометрический метод	0.1	-
278	443359.19	2217639.55	Картометрический метод	0.1	-
279	443365.81	2217647.55	Картометрический метод	0.1	-
280	443372.69	2217653.34	Картометрический метод	0.1	-
281	443379.63	2217657.70	Картометрический метод	0.1	-
282	443385.19	2217659.56	Картометрический метод	0.1	-
283	443393.50	2217658.33	Картометрический метод	0.1	-
284	443401.13	2217654.47	Картометрический метод	0.1	-
285	443409.44	2217648.28	Картометрический метод	0.1	-
286	443416.06	2217641.59	Картометрический метод	0.1	-
287	443447.13	2217535.27	Картометрический метод	0.1	-
288	443446.38	2217521.28	Картометрический метод	0.1	-
289	443440.44	2217501.61	Картометрический метод	0.1	-
290	443432.06	2217492.77	Картометрический метод	0.1	-
291	443419.44	2217485.08	Картометрический метод	0.1	-
292	443406.88	2217487.30	Картометрический метод	0.1	-
293	443403.32	2217484.81	Картометрический метод	0.1	-
294	443409.10	2217477.31	Картометрический метод	0.1	-
295	443403.15	2217472.74	Картометрический метод	0.1	-
296	443439.88	2217425.08	Картометрический метод	0.1	-
297	443434.40	2217419.91	Картометрический метод	0.1	-
298	443468.69	2217375.42	Картометрический метод	0.1	-
299	443532.81	2217292.23	Картометрический метод	0.1	-
300	443539.50	2217284.53	Картометрический метод	0.1	-
301	443570.38	2217207.81	Картометрический метод	0.1	-
302	443611.48	2217188.14	Картометрический метод	0.1	-
303	443616.35	2217200.26	Картометрический метод	0.1	-
304	443657.83	2217189.09	Картометрический метод	0.1	-
305	443654.23	2217175.98	Картометрический метод	0.1	-
306	443675.56	2217171.92	Картометрический метод	0.1	-
162	443688.09	2217168.18	Картометрический метод	0.1	-
307	442978.94	2217508.27	Картометрический метод	0.1	-
308	442972.75	2217517.36	Картометрический метод	0.1	-
309	442961.88	2217544.63	Картометрический метод	0.1	-
310	442952.19	2217570.34	Картометрический метод	0.1	-
311	442936.56	2217611.03	Картометрический метод	0.1	-
312	442926.81	2217635.27	Картометрический метод	0.1	-
313	442918.75	2217657.25	Картометрический метод	0.1	-
314	442902.06	2217699.52	Картометрический метод	0.1	-
315	442893.38	2217721.08	Картометрический метод	0.1	-
316	442883.94	2217744.78	Картометрический метод	0.1	-

Сведения о местоположении границ объекта ⁵					
1. Система координат: МСК-63					
2. Сведения о характерных точках границ объекта					
Обозначение характерных точек границ	Координаты, м		Метод определения координат характерной точки ⁶	Средняя квадратическая погрешность положения характерной точки (Мт), м	Описание ⁷ обозначения точки (при наличии)
	Х	У			
1	2	3	4	5	6
317	442873.19	221774.09	Картометрический метод	0.1	-
318	442858.13	2217812.61	Картометрический метод	0.1	-
319	442841.13	2217855.03	Картометрический метод	0.1	-
320	442835.06	2217875.14	Картометрический метод	0.1	-
321	442828.94	2217890.11	Картометрический метод	0.1	-
322	442820.38	2217913.33	Картометрический метод	0.1	-
323	442826.81	2217913.42	Картометрический метод	0.1	-
324	442840.00	2217907.77	Картометрический метод	0.1	-
325	442846.00	2217900.48	Картометрический метод	0.1	-
326	442854.56	2217877.27	Картометрический метод	0.1	-
327	442860.88	2217865.80	Картометрический метод	0.1	-
328	442869.06	2217851.72	Картометрический метод	0.1	-
329	442871.63	2217844.56	Картометрический метод	0.1	-
330	442870.88	2217839.75	Картометрический метод	0.1	-
331	442881.00	2217811.69	Картометрический метод	0.1	-
332	442885.38	2217807.05	Картометрический метод	0.1	-
333	442887.56	2217801.52	Картометрический метод	0.1	-
334	442888.31	2217791.48	Картометрический метод	0.1	-
335	442897.19	2217769.02	Картометрический метод	0.1	-
336	442907.25	2217744.98	Картометрический метод	0.1	-
337	442931.25	2217679.05	Картометрический метод	0.1	-
338	442942.06	2217660.56	Картометрический метод	0.1	-
339	442949.31	2217641.83	Картометрический метод	0.1	-
340	442952.81	2217624.84	Картометрический метод	0.1	-
341	442970.44	2217583.02	Картометрический метод	0.1	-
342	442976.50	2217561.63	Картометрический метод	0.1	-
343	442988.75	2217532.80	Картометрический метод	0.1	-
344	442992.63	2217520.98	Картометрический метод	0.1	-
345	442990.63	2217511.67	Картометрический метод	0.1	-
307	442978.94	2217508.27	Картометрический метод	0.1	-
346	443002.56	2217525.83	Картометрический метод	0.1	-
347	442975.42	2217595.89	Картометрический метод	0.1	-
348	442965.17	2217624.01	Картометрический метод	0.1	-
349	442877.99	2217852.94	Картометрический метод	0.1	-
350	442976.12	2217890.31	Картометрический метод	0.1	-
351	443001.20	2217880.65	Картометрический метод	0.1	-
352	443058.08	2217871.79	Картометрический метод	0.1	-
353	443178.70	2217852.99	Картометрический метод	0.1	-
354	443186.20	2217851.82	Картометрический метод	0.1	-
355	443107.11	2217604.39	Картометрический метод	0.1	-
356	443105.51	2217602.41	Картометрический метод	0.1	-
357	443100.65	2217608.81	Картометрический метод	0.1	-
358	443084.05	2217556.86	Картометрический метод	0.1	-
359	443053.96	2217545.41	Картометрический метод	0.1	-
360	443048.50	2217541.56	Картометрический метод	0.1	-
346	443002.56	2217525.83	Картометрический метод	0.1	-
361	442810.48	2217901.07	Картометрический метод	0.1	-
362	442804.58	2217906.46	Картометрический метод	0.1	-
363	442809.96	2217912.36	Картометрический метод	0.1	-
364	442815.86	2217906.97	Картометрический метод	0.1	-
361	442810.48	2217901.07	Картометрический метод	0.1	-
365	443211.79	2217876.82	Картометрический метод	0.1	-
366	443209.57	2217877.56	Картометрический метод	0.1	-
367	443210.30	2217879.79	Картометрический метод	0.1	-
368	443212.53	2217879.05	Картометрический метод	0.1	-
365	443211.79	2217876.82	Картометрический метод	0.1	-
369	443212.75	2217861.07	Картометрический метод	0.1	-
370	443212.04	2217861.78	Картометрический метод	0.1	-
371	443212.75	2217862.49	Картометрический метод	0.1	-
372	443213.46	2217861.78	Картометрический метод	0.1	-
369	443212.75	2217861.07	Картометрический метод	0.1	-
373	442877.79	2217726.64	Картометрический метод	0.1	-
374	442876.97	2217728.83	Картометрический метод	0.1	-
375	442879.16	2217729.65	Картометрический метод	0.1	-
376	442879.98	2217727.46	Картометрический метод	0.1	-
373	442877.79	2217726.64	Картометрический метод	0.1	-
377	443158.61	2217721.31	Картометрический метод	0.1	-
378	443156.38	2217722.05	Картометрический метод	0.1	-
379	443157.11	2217724.28	Картометрический метод	0.1	-
380	443159.34	2217723.54	Картометрический метод	0.1	-
377	443158.61	2217721.31	Картометрический метод	0.1	-
381	443108.67	2217565.20	Картометрический метод	0.1	-
382	443106.44	2217565.91	Картометрический метод	0.1	-

Сведения о местоположении границ объекта ⁵					
1. Система координат: МСК-63					
2. Сведения о характерных точках границ объекта					
Обозначение характерных точек границ	Координаты, м		Метод определения координат характерной точки ⁶	Средняя квадратическая погрешность положения характерной точки (Мт), м	Описание ⁷ обозначения точки (при наличии)
	Х	У			
1	2	3	4	5	6
383	443107.15	2217568.14	Картометрический метод	0.1	-
384	443109.38	2217567.44	Картометрический метод	0.1	-
381	443108.67	2217565.20	Картометрический метод	0.1	-
385	442941.52	2217558.50	Картометрический метод	0.1	-
386	442940.70	2217560.69	Картометрический метод	0.1	-
387	442942.89	2217561.52	Картометрический метод	0.1	-
388	442943.72	2217559.34	Картометрический метод	0.1	-
385	442941.52	2217558.50	Картометрический метод	0.1	-
389	443075.53	2217548.52	Картометрический метод	0.1	-
390	443074.82	2217549.22	Картометрический метод	0.1	-
391	443075.53	2217549.94	Картометрический метод	0.1	-
392	443076.24	2217549.22	Картометрический метод	0.1	-
389	443075.53	2217548.52	Картометрический метод	0.1	-
393	443063.52	2217510.49	Картометрический метод	0.1	-
394	443062.81	2217511.20	Картометрический метод	0.1	-
395	443063.52	2217511.91	Картометрический метод	0.1	-
396	443064.23	2217511.20	Картометрический метод	0.1	-
393	443063.52	2217510.49	Картометрический метод	0.1	-
397	443051.62	2217474.90	Картометрический метод	0.1	-
398	443050.92	2217475.60	Картометрический метод	0.1	-
399	443051.62	2217476.32	Картометрический метод	0.1	-
400	443052.34	2217475.60	Картометрический метод	0.1	-
397	443051.62	2217474.90	Картометрический метод	0.1	-
401	443179.05	2217859.15	Картометрический метод	0.1	-
402	443180.88	2217865.00	Картометрический метод	0.1	-
403	443187.88	2217864.66	Картометрический метод	0.1	-
401	443179.05	2217859.15	Картометрический метод	0.1	-
404	445714.80	2217064.58	Картометрический метод	0.1	-
405	445743.64	2217069.53	Картометрический метод	0.1	-
406	445809.37	2217082.42	Картометрический метод	0.1	-
407	445848.64	2217091.28	Картометрический метод	0.1	-
408	445891.90	2217101.01	Картометрический метод	0.1	-
409	445910.86	2217113.35	Картометрический метод	0.1	-
410	445930.27	2217128.96	Картометрический метод	0.1	-
411	445931.33	2217130.30	Картометрический метод	0.1	-
412	445954.16	2217167.28	Картометрический метод	0.1	-
413	445959.94	2217179.69	Картометрический метод	0.1	-
414	445976.75	2217203.99	Картометрический метод	0.1	-
415	445984.89	2217218.03	Картометрический метод	0.1	-
416	445992.25	2217226.40	Картометрический метод	0.1	-
417	445972.31	2217250.53	Картометрический метод	0.1	-
418	445944.44	2217253.83	Картометрический метод	0.1	-
419	445923.81	2217249.69	Картометрический метод	0.1	-
420	445908.00	2217245.81	Картометрический метод	0.1	-
421	445904.06	2217218.44	Картометрический метод	0.1	-
422	445884.00	2217214.86	Картометрический метод	0.1	-
423	445870.94	2217206.19	Картометрический метод	0.1	-
424	445865.56	2217205.73	Картометрический метод	0.1	-
425	445861.69	2217206.89	Картометрический метод	0.1	-
426	445853.00	2217204.08	Картометрический метод	0.1	-
427	445845.25	2217203.56	Картометрический метод	0.1	-
428	445834.94	2217197.23	Картометрический метод	0.1	-
429	445808.37	2217171.80	Картометрический метод	0.1	-
430	445789.78	2217164.42	Картометрический метод	0.1	-
431	445781.94	2217162.64	Картометрический метод	0.1	-
432	445781.86	2217161.63	Картометрический метод	0.1	-
433	445668.63	2217149.64	Картометрический метод	0.1	-
404	445714.80	2217064.58	Картометрический метод	0.1	-
434	443211.96	2216466.10	Картометрический метод	0.1	-
435	443213.56	2216467.04	Картометрический метод	0.1	-
436	443274.58	2216500.74	Картометрический метод	0.1	-
437	443370.76	2216497.27	Картометрический метод	0.1	-
438	443376.24	2216492.77	Картометрический метод	0.1	-
439	443450.60	2216633.21	Картометрический метод	0.1	-
440	443484.53	2216697.29	Картометрический метод	0.1	-
441	443486.87	2216701.71	Картометрический метод	0.1	-
442	443396.18	2216750.69	Картометрический метод	0.1	-
443	443310.79	2216837.79	Картометрический метод	0.1	-
444	443290.74	2216853.28	Картометрический метод	0.1	-
445	443275.05	2216874.45	Картометрический метод	0.1	-
446	443270.35	2216882.68	Картометрический метод	0.1	-
447	443201.06	2216850.00	Картометрический метод	0.1	-
448	443132.31	2216997.34	Картометрический метод	0.1	-

Сведения о местоположении границ объекта ⁵					
1. Система координат: МСК-63					
2. Сведения о характерных точках границ объекта					
Обозначение характерных точек границ	Координаты, м		Метод определения координат характерной точки ⁶	Средняя квадратическая погрешность положения характерной точки (Мт), м	Описание ⁷ обозначения точки (при наличии)
	Х	У			
1	2	3	4	5	6
449	443127.60	2217004.18	Картометрический метод	0.1	-
450	443124.41	2217000.43	Картометрический метод	0.1	-
451	443117.66	2216992.50	Картометрический метод	0.1	-
452	443110.70	2216984.32	Картометрический метод	0.1	-
453	443026.22	2216891.59	Картометрический метод	0.1	-
454	443005.31	2216854.24	Картометрический метод	0.1	-
455	442974.61	2216808.31	Картометрический метод	0.1	-
456	442952.61	2216814.94	Картометрический метод	0.1	-
457	442928.68	2216778.88	Картометрический метод	0.1	-
458	442933.74	2216772.58	Картометрический метод	0.1	-
459	443026.41	2216665.22	Картометрический метод	0.1	-
460	443207.62	2216470.76	Картометрический метод	0.1	-
461	443209.66	2216468.56	Картометрический метод	0.1	-
462	443211.71	2216466.37	Картометрический метод	0.1	-
434	443211.96	2216466.10	Картометрический метод	0.1	-
463	443109.01	2216844.56	Картометрический метод	0.1	-
464	443075.22	2216895.33	Картометрический метод	0.1	-
465	443119.39	2216948.26	Картометрический метод	0.1	-
466	443151.38	2216872.93	Картометрический метод	0.1	-
463	443109.01	2216844.56	Картометрический метод	0.1	-
467	445405.90	2216529.24	Картометрический метод	0.1	-
468	445499.38	2216536.56	Картометрический метод	0.1	-
469	445519.48	2216539.08	Картометрический метод	0.1	-
470	445540.88	2216541.36	Картометрический метод	0.1	-
471	445568.94	2216544.33	Картометрический метод	0.1	-
472	445600.63	2216547.78	Картометрический метод	0.1	-
473	445624.63	2216550.39	Картометрический метод	0.1	-
474	445689.94	2216556.87	Картометрический метод	0.1	-
475	445695.06	2216557.38	Картометрический метод	0.1	-
476	445695.90	2216576.72	Картометрический метод	0.1	-
477	445696.12	2216581.98	Картометрический метод	0.1	-
478	445702.89	2216737.55	Картометрический метод	0.1	-
479	445677.88	2216739.50	Картометрический метод	0.1	-
480	445648.50	2216724.02	Картометрический метод	0.1	-
481	445634.63	2216715.86	Картометрический метод	0.1	-
482	445611.00	2216709.33	Картометрический метод	0.1	-
483	445600.25	2216710.58	Картометрический метод	0.1	-
484	445590.61	2216714.01	Картометрический метод	0.1	-
485	445582.26	2216719.22	Картометрический метод	0.1	-
486	445576.47	2216724.58	Картометрический метод	0.1	-
487	445539.61	2216634.68	Картометрический метод	0.1	-
488	445537.01	2216628.34	Картометрический метод	0.1	-
489	445528.49	2216607.54	Картометрический метод	0.1	-
490	445506.66	2216604.16	Картометрический метод	0.1	-
491	445480.16	2216574.78	Картометрический метод	0.1	-
492	445403.42	2216576.52	Картометрический метод	0.1	-
467	445405.90	2216529.24	Картометрический метод	0.1	-
493	445260.13	2216935.97	Картометрический метод	0.1	-
494	445268.92	2216954.89	Картометрический метод	0.1	-
495	445314.08	2216936.75	Картометрический метод	0.1	-
496	445344.80	2217014.94	Картометрический метод	0.1	-
497	445328.38	2217009.11	Картометрический метод	0.1	-
498	445310.13	2216990.63	Картометрический метод	0.1	-
499	445303.56	2216990.84	Картометрический метод	0.1	-
500	445300.19	2216990.44	Картометрический метод	0.1	-
501	445297.00	2216988.14	Картометрический метод	0.1	-
502	445292.50	2216982.58	Картометрический метод	0.1	-
503	445288.81	2216977.53	Картометрический метод	0.1	-
504	445286.19	2216973.70	Картометрический метод	0.1	-
505	445282.31	2216970.72	Картометрический метод	0.1	-
506	445278.44	2216968.06	Картометрический метод	0.1	-
507	445273.19	2216966.39	Картометрический метод	0.1	-
508	445254.12	2216958.58	Картометрический метод	0.1	-
509	445211.62	2216952.89	Картометрический метод	0.1	-
510	445228.50	2216948.09	Картометрический метод	0.1	-
493	445260.13	2216935.97	Картометрический метод	0.1	-
511	443053.71	2217221.50	Картометрический метод	0.1	-
512	443108.37	2217244.63	Картометрический метод	0.1	-
513	443289.75	2217321.75	Картометрический метод	0.1	-
514	443285.04	2217325.63	Картометрический метод	0.1	-
515	443258.72	2217343.37	Картометрический метод	0.1	-
516	443229.81	2217358.47	Картометрический метод	0.1	-
517	443165.96	2217389.59	Картометрический метод	0.1	-
518	443148.54	2217353.35	Картометрический метод	0.1	-
519	443112.48	2217370.69	Картометрический метод	0.1	-
520	443076.43	2217388.02	Картометрический метод	0.1	-

Сведения о местоположении границ объекта ⁵					
1. Система координат: МСК-63					
2. Сведения о характерных точках границ объекта					
Обозначение характерных точек границ	Координаты, м		Метод определения координат характерной точки ⁶	Средняя квадратическая погрешность положения характерной точки (Мт), м	Описание ⁷ обозначения точки (при наличии)
	Х	У			
1	2	3	4	5	6
521	443093.82	2217424.20	Картометрический метод	0.1	-
522	443039.83	2217449.78	Картометрический метод	0.1	-
523	442967.84	2217481.56	Картометрический метод	0.1	-
524	442961.58	2217482.13	Картометрический метод	0.1	-
525	442971.27	2217456.30	Картометрический метод	0.1	-
526	442984.01	2217418.48	Картометрический метод	0.1	-
527	443035.10	2217270.62	Картометрический метод	0.1	-
511	443053.71	2217221.50	Картометрический метод	0.1	-
528	442991.65	2217408.62	Картометрический метод	0.1	-
529	442989.86	2217409.52	Картометрический метод	0.1	-
530	442994.14	2217418.01	Картометрический метод	0.1	-
531	442988.91	2217425.96	Картометрический метод	0.1	-
532	442990.59	2217427.06	Картометрический метод	0.1	-
533	442995.80	2217419.11	Картометрический метод	0.1	-
534	443005.30	2217419.66	Картометрический метод	0.1	-
535	443005.42	2217417.66	Картометрический метод	0.1	-
536	442995.91	2217417.12	Картометрический метод	0.1	-
528	442991.65	2217408.62	Картометрический метод	0.1	-
537	443053.46	2217402.50	Картометрический метод	0.1	-
538	443051.83	2217403.67	Картометрический метод	0.1	-
539	443056.80	2217410.67	Картометрический метод	0.1	-
540	443053.22	2217418.48	Картометрический метод	0.1	-
541	443055.03	2217419.31	Картометрический метод	0.1	-
542	443058.62	2217411.51	Картометрический метод	0.1	-
543	443067.18	2217410.70	Картометрический метод	0.1	-
544	443066.99	2217408.71	Картометрический метод	0.1	-
545	443058.42	2217409.51	Картометрический метод	0.1	-
537	443053.46	2217402.50	Картометрический метод	0.1	-
546	443095.80	2217273.13	Картометрический метод	0.1	-
547	443059.88	2217314.27	Картометрический метод	0.1	-
548	443074.90	2217327.91	Картометрический метод	0.1	-
549	443089.93	2217341.13	Картометрический метод	0.1	-
550	443127.19	2217299.28	Картометрический метод	0.1	-
546	443095.80	2217273.13	Картометрический метод	0.1	-
551	443040.16	2217441.76	Картометрический метод	0.1	-
552	443039.46	2217442.47	Картометрический метод	0.1	-
553	443040.16	2217443.18	Картометрический метод	0.1	-
554	443040.88	2217442.47	Картометрический метод	0.1	-
551	443040.16	2217441.76	Картометрический метод	0.1	-
555	443034.84	2217388.27	Картометрический метод	0.1	-
556	443034.13	2217388.99	Картометрический метод	0.1	-
557	443034.84	2217389.69	Картометрический метод	0.1	-
558	443035.55	2217388.99	Картометрический метод	0.1	-
555	443034.84	2217388.27	Картометрический метод	0.1	-
559	443034.72	2217352.69	Картометрический метод	0.1	-
560	443034.01	2217353.40	Картометрический метод	0.1	-
561	443034.72	2217354.12	Картометрический метод	0.1	-
562	443035.43	2217353.40	Картометрический метод	0.1	-
559	443034.72	2217352.69	Картометрический метод	0.1	-
563	443064.81	2217331.02	Картометрический метод	0.1	-
564	443064.08	2217336.89	Картометрический метод	0.1	-
565	443069.94	2217337.63	Картометрический метод	0.1	-
566	443070.68	2217331.76	Картометрический метод	0.1	-
563	443064.81	2217331.02	Картометрический метод	0.1	-
567	443035.06	2217328.99	Картометрический метод	0.1	-
568	443033.32	2217330.72	Картометрический метод	0.1	-
569	443035.06	2217332.45	Картометрический метод	0.1	-
570	443036.79	2217330.72	Картометрический метод	0.1	-
567	443035.06	2217328.99	Картометрический метод	0.1	-
571	443059.08	2217289.76	Картометрический метод	0.1	-
572	443058.36	2217290.47	Картометрический метод	0.1	-
573	443059.07	2217291.18	Картометрический метод	0.1	-
574	443059.78	2217290.47	Картометрический метод	0.1	-
571	443059.08	2217289.76	Картометрический метод	0.1	-
575	443100.44	2217260.49	Картометрический метод	0.1	-
576	443098.71	2217262.22	Картометрический метод	0.1	-
577	443100.44	2217263.96	Картометрический метод	0.1	-
578	443102.16	2217262.22	Картометрический метод	0.1	-
575	443100.44	2217260.49	Картометрический метод	0.1	-

Сведения о местоположении границ объекта ⁵					
1. Система координат: МСК-63					
2. Сведения о характерных точках границ объекта					
Обозначение характерных точек границ	Координаты, м		Метод определения координат характерной точки ⁶	Средняя квадрати- ческая погрешность положения характерной точки (Мт), м	Описание ⁷ обозначения точки на местности (при наличии)
	X	Y			
1	2	3	4	5	6
579	443085.98	2217246.81	Картометрический метод	0.1	-
580	443084.26	2217248.54	Картометрический метод	0.1	-
581	443085.98	2217250.27	Картометрический метод	0.1	-
582	443087.72	2217248.54	Картометрический метод	0.1	-
579	443085.98	2217246.81	Картометрический метод	0.1	-
583	443036.23	2217415.31	Картометрический метод	0.1	-
584	443033.29	2217421.30	Картометрический метод	0.1	-
585	443037.68	2217426.68	Картометрический метод	0.1	-
583	443036.23	2217415.31	Картометрический метод	0.1	-
586	443329.82	2217321.07	Картометрический метод	0.1	-
587	443397.87	2217385.39	Картометрический метод	0.1	-
588	443357.61	2217437.63	Картометрический метод	0.1	-
589	443317.92	2217489.12	Картометрический метод	0.1	-
590	443300.74	2217511.42	Картометрический метод	0.1	-
591	443278.69	2217496.06	Картометрический метод	0.1	-
592	443267.82	2217511.04	Картометрический метод	0.1	-
593	443218.98	2217472.68	Картометрический метод	0.1	-
594	443203.81	2217492.05	Картометрический метод	0.1	-
595	443145.69	2217427.29	Картометрический метод	0.1	-
596	443241.25	2217380.70	Картометрический метод	0.1	-
597	443272.02	2217364.55	Картометрический метод	0.1	-
598	443299.00	2217346.37	Картометрический метод	0.1	-
599	443329.10	2217321.66	Картометрический метод	0.1	-
586	443329.82	2217321.07	Картометрический метод	0.1	-
600	443859.77	2216160.50	Картометрический метод	0.1	-
601	443917.79	2216310.84	Картометрический метод	0.1	-
602	443952.05	2216357.05	Картометрический метод	0.1	-
603	443840.64	2216415.71	Картометрический метод	0.1	-
604	443813.17	2216426.14	Картометрический метод	0.1	-
605	443757.58	2216447.25	Картометрический метод	0.1	-
606	443658.35	2216259.84	Картометрический метод	0.1	-
607	443694.33	2216229.58	Картометрический метод	0.1	-
608	443725.92	2216270.55	Картометрический метод	0.1	-
609	443790.31	2216367.84	Картометрический метод	0.1	-
610	443790.77	2216368.53	Картометрический метод	0.1	-
611	443862.88	2216329.16	Картометрический метод	0.1	-
612	443790.56	2216202.75	Картометрический метод	0.1	-
613	443776.08	2216175.74	Картометрический метод	0.1	-
600	443859.77	2216160.50	Картометрический метод	0.1	-
614	446355.88	2217267.73	Картометрический метод	0.1	-
615	446527.71	2217279.23	Картометрический метод	0.1	-
616	446511.56	2217300.80	Картометрический метод	0.1	-
617	446237.48	2217408.39	Картометрический метод	0.1	-
618	446237.60	2217406.62	Картометрический метод	0.1	-
619	446236.77	2217365.82	Картометрический метод	0.1	-
620	446359.09	2217307.75	Картометрический метод	0.1	-
614	446355.88	2217267.73	Картометрический метод	0.1	-
621	444050.02	2216066.04	Картометрический метод	0.1	-
622	444388.14	2216298.35	Картометрический метод	0.1	-
623	444577.63	2216428.53	Картометрический метод	0.1	-
624	444489.38	2216381.56	Картометрический метод	0.1	-
625	444192.35	2216246.95	Картометрический метод	0.1	-
626	444001.20	2216097.01	Картометрический метод	0.1	-
621	444050.02	2216066.04	Картометрический метод	0.1	-

Раздел 3

Сведения о местоположении изменённых (уточнённых) границ объекта⁸

1. Система координат _____ –

2. Сведения о характерных точках границ объекта

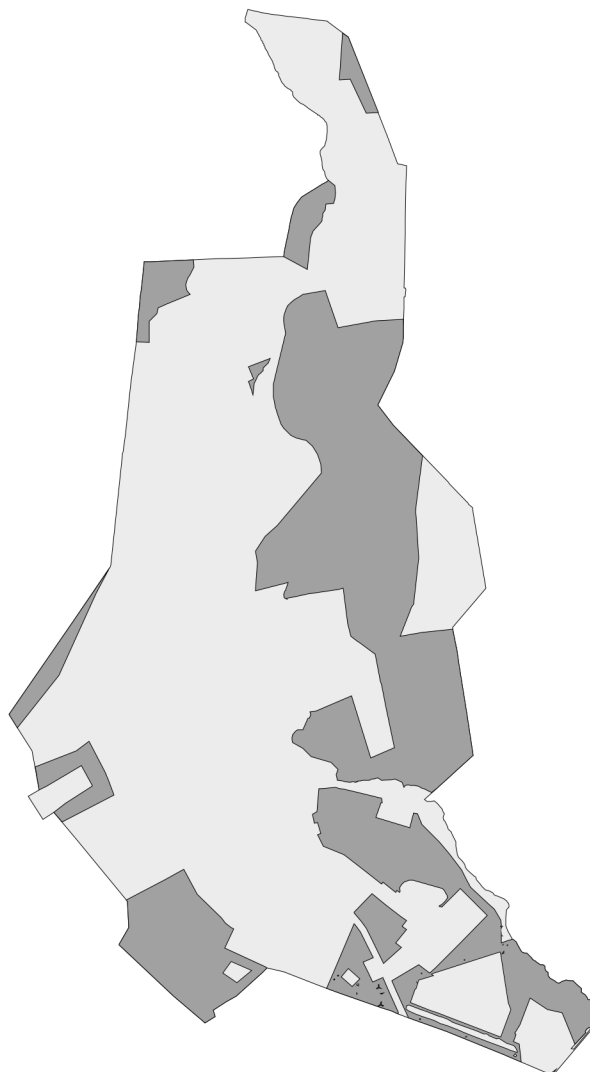
Обозначение характерных точек границ	Существующие координаты, м		Изменённые (уточнённые) координаты, м		Метод определения координат характерной точки	Средняя квадратиче- ская погреш- ность положе- ния характерн ой точки (Mt), м	Описание обозначения точки на местности (при наличии)
	X	Y	X	Y			
1	2	3	4	5	6	7	8
–							
					-	-	-

3. Сведения о характерных точках части (частей) границы объекта

Обозначение характерных точек границ	Существующие координаты, м		Изменённые (уточнённые) координаты, м		Метод определения координат характерной точки	Средняя квадратиче- ская погреш- ность положе- ния характерн ой точки (Mt), м	Описание обозначения точки на местности (при наличии)
	X	Y	X	Y			
1	2	3	4	5	6	7	8
Часть № -							
					-	-	-

Раздел 4

План границ объекта⁹



Масштаб: в 1 см - 275 м

Территориальная зона Сх1

Используемые условные знаки и обозначения:



Граница населенного пункта



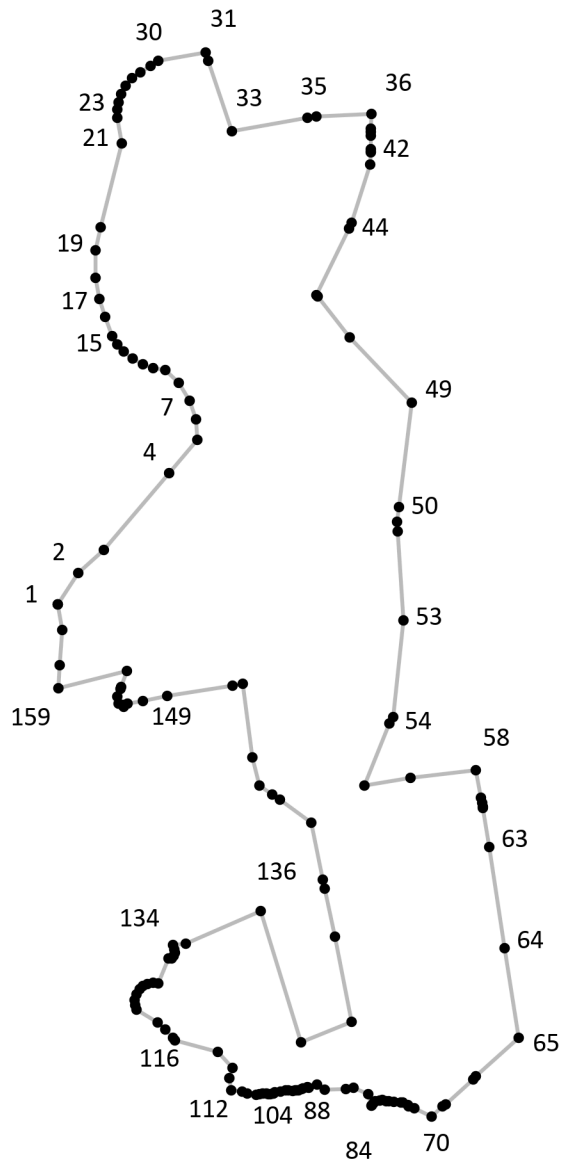
Граница территориальной зоны

Подпись _____ Дата « ___ » _____ 20__ г.

Место для оттиска печати лица, составившего описание местоположения границ объекта

Раздел 4

План границ объекта⁹



Масштаб: в 1 см - 130 м

Территориальная зона Сх1, часть 1

Используемые условные знаки и обозначения:



Граница территориальной зоны



Поворотная точка

13

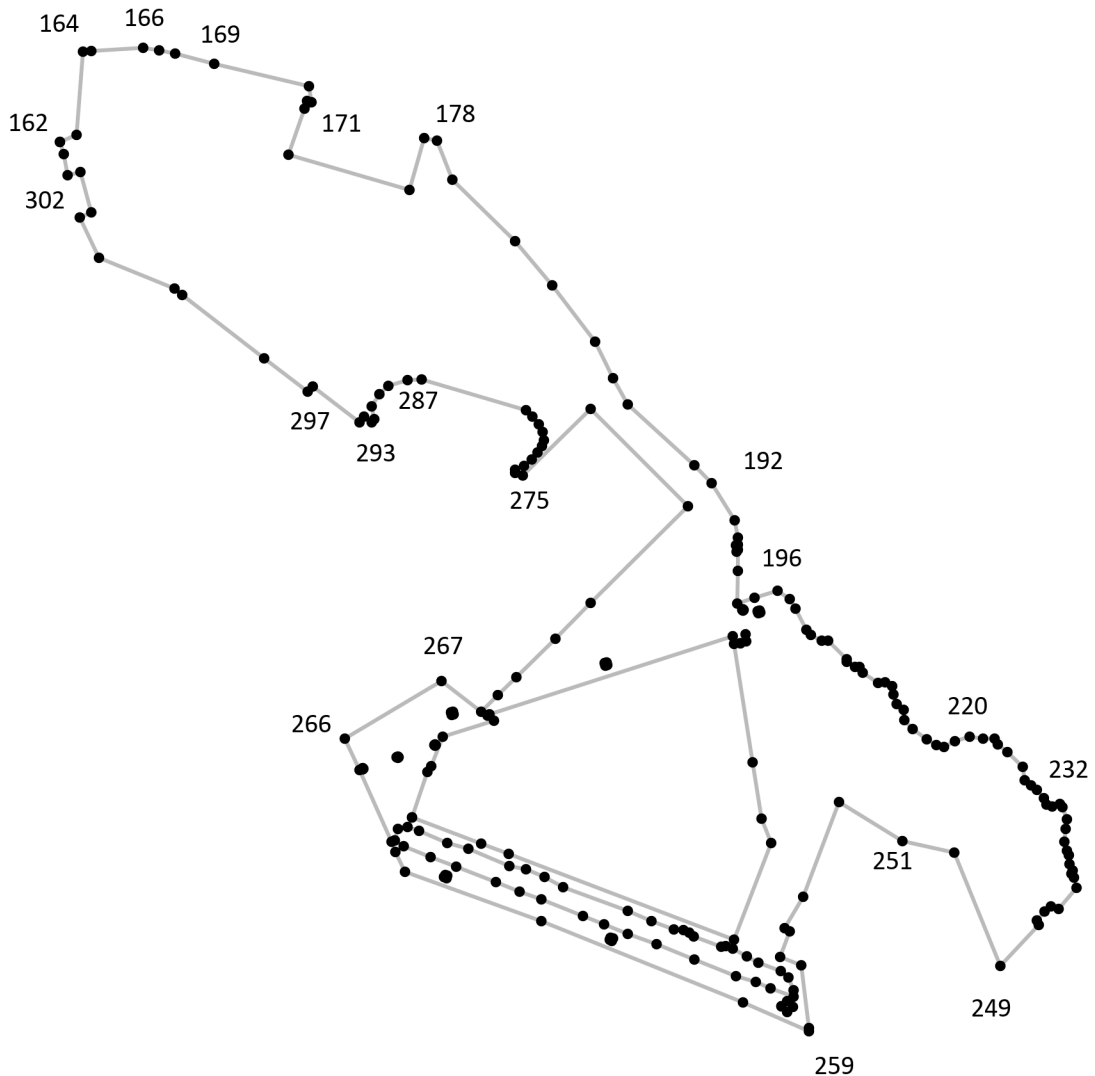
Подпись точки

Подпись _____ Дата «__» _____ 20__ г.

Место для оттиска печати лица, составившего описание местоположения границ объекта

Раздел 4

План границ объекта⁹



Масштаб: в 1 см - 77 м

Территориальная зона Сх1, часть 2

Используемые условные знаки и обозначения:



Граница территориальной зоны



Поворотная точка

13

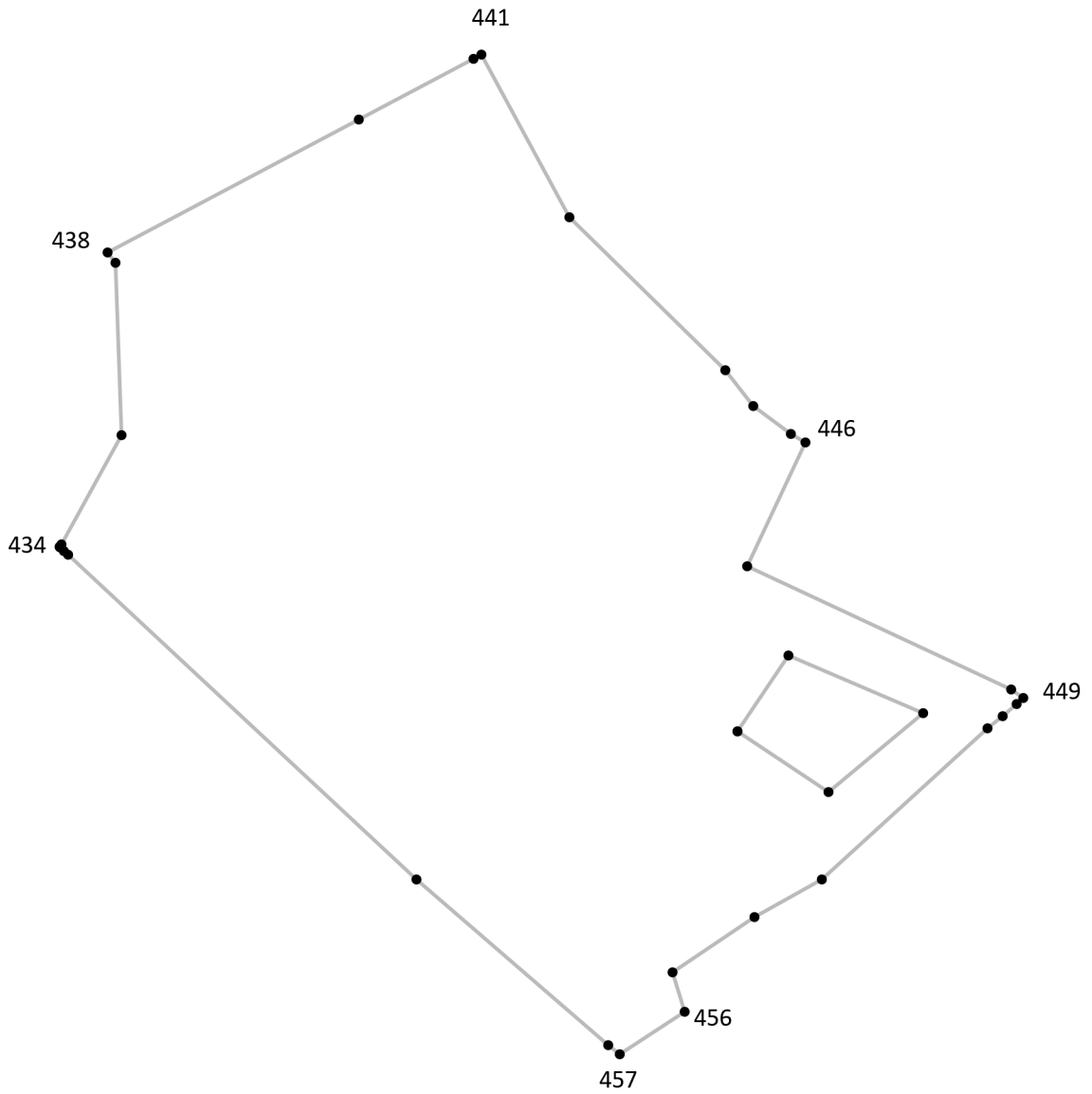
Подпись точки

Подпись _____ Дата «__» _____ 20__ г.

Место для оттиска печати лица, составившего описание местоположения границ объекта

Раздел 4

План границ объекта⁹



Масштаб: в 1 см - 40 м

Территориальная зона Сх1, часть 4

Используемые условные знаки и обозначения:



Граница территориальной зоны



Поворотная точка

13

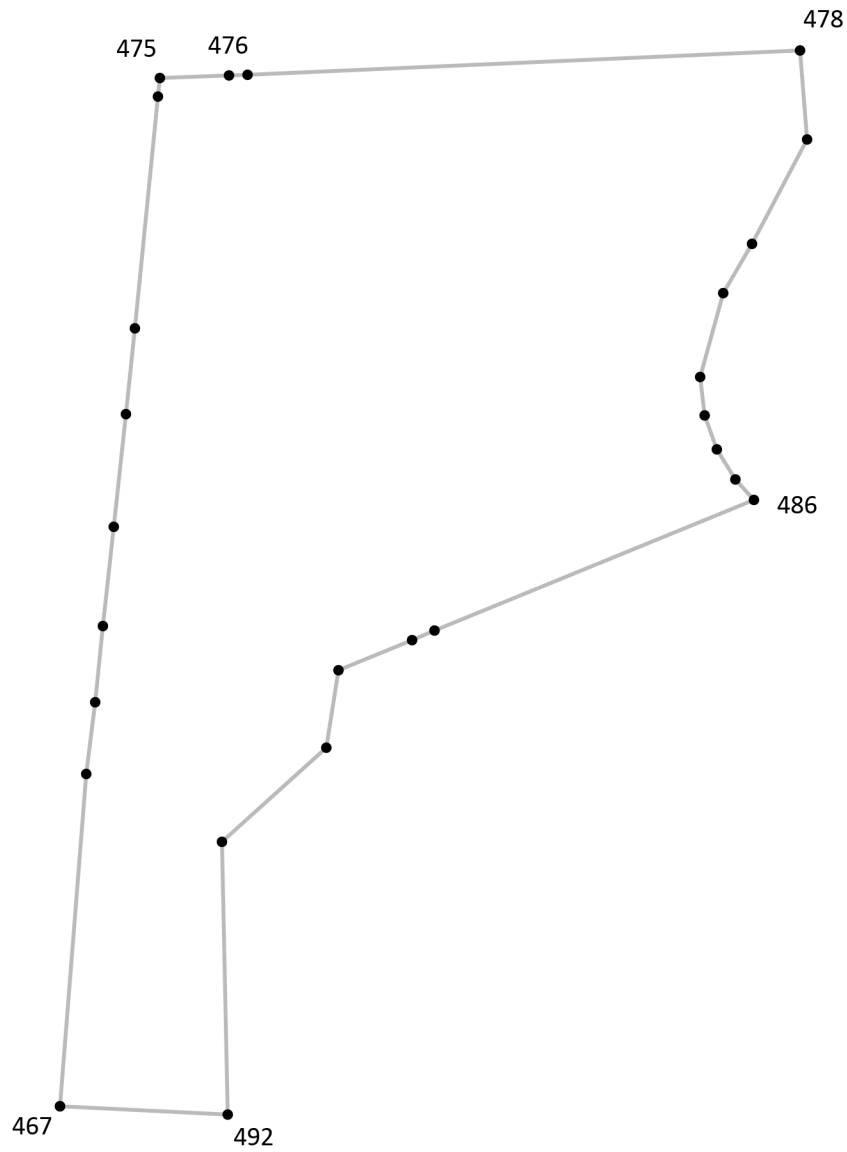
Подпись точки

Подпись _____ Дата « ___ » _____ 20__ г.

Место для оттиска печати лица, составившего описание местоположения границ объекта

Раздел 4

План границ объекта⁹



Масштаб: в 1 см - 21 м

Территориальная зона Сх1, часть 5

Используемые условные знаки и обозначения:



Граница территориальной зоны



Поворотная точка

13

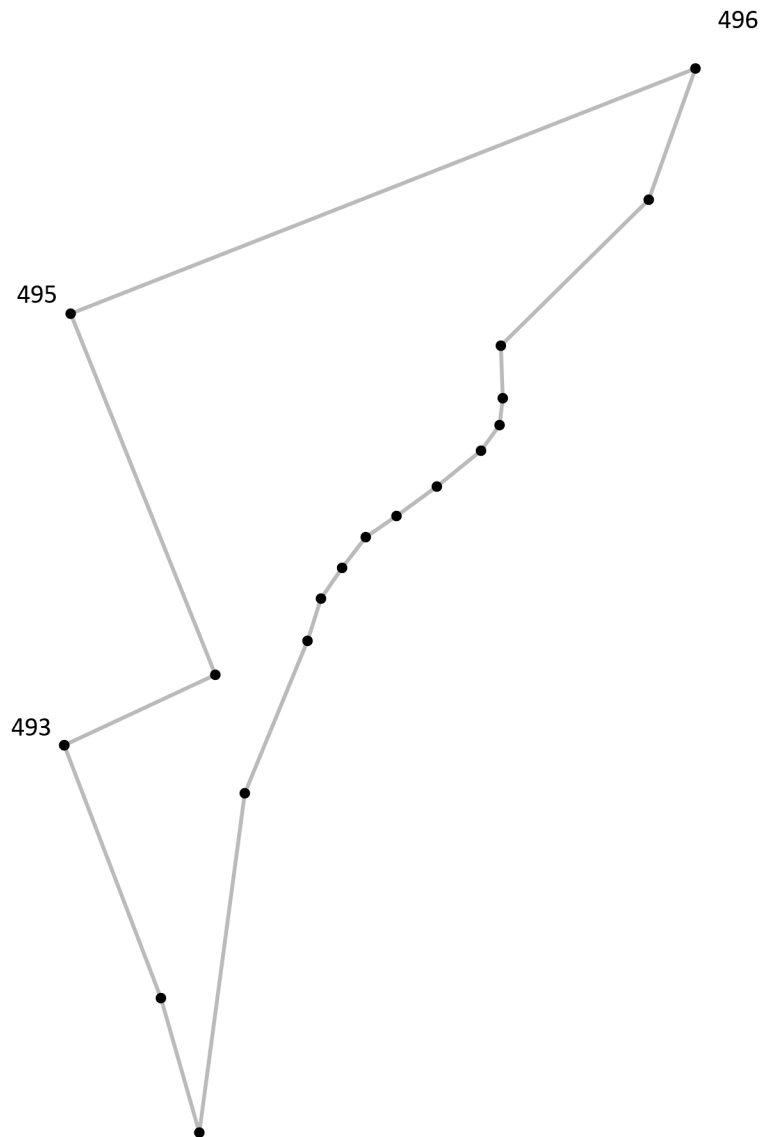
Подпись точки

Подпись _____ Дата «__» _____ 20__ г.

Место для оттиска печати лица, составившего описание местоположения границ объекта

Раздел 4

План границ объекта⁹



Масштаб: в 1 см - 9.5 м

Территориальная зона Сх1, часть 6

Используемые условные знаки и обозначения:



Граница территориальной зоны



Поворотная точка

13

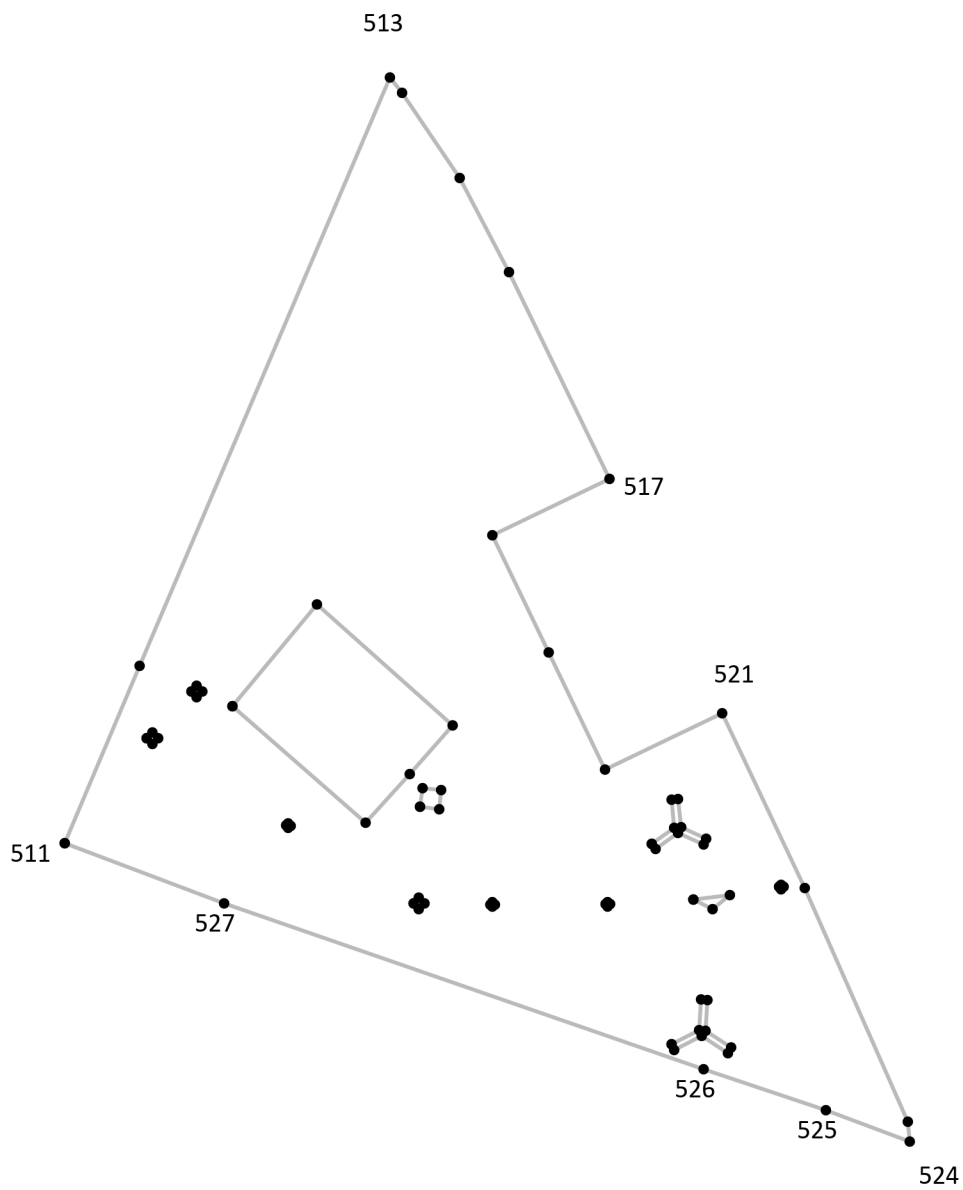
Подпись точки

Подпись _____ Дата « ___ » _____ 20__ г.

Место для оттиска печати лица, составившего описание местоположения границ объекта

Раздел 4

План границ объекта⁹



Масштаб: в 1 см - 23 м

Территориальная зона Сх1, часть 7

Используемые условные знаки и обозначения:



Граница территориальной зоны



Поворотная точка

13

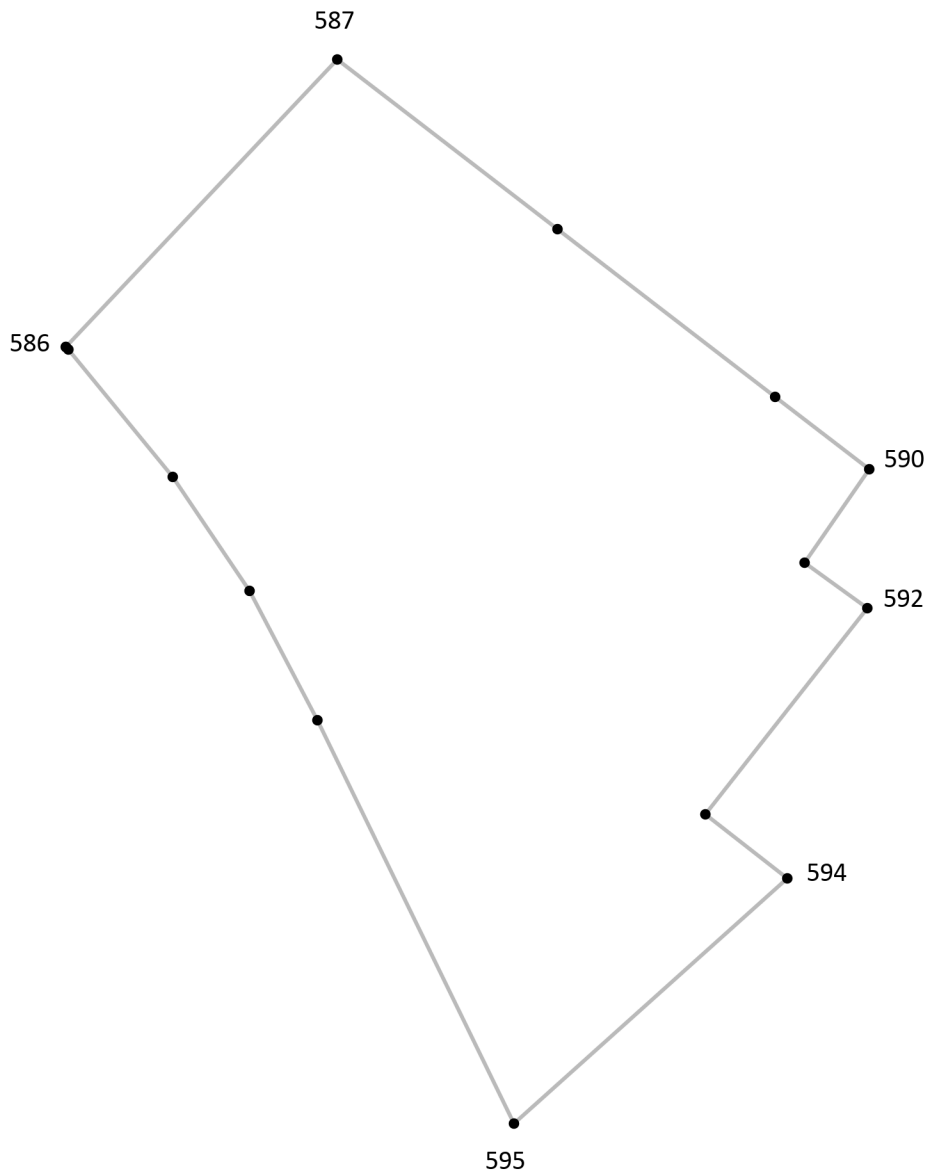
Подпись точки

Подпись _____ Дата «__» _____ 20__ г.

Место для оттиска печати лица, составившего описание местоположения границ объекта

Раздел 4

План границ объекта⁹



Масштаб: в 1 см - 18 м

Территориальная зона Сх1, часть 8

Используемые условные знаки и обозначения:



Граница территориальной зоны



Поворотная точка

13

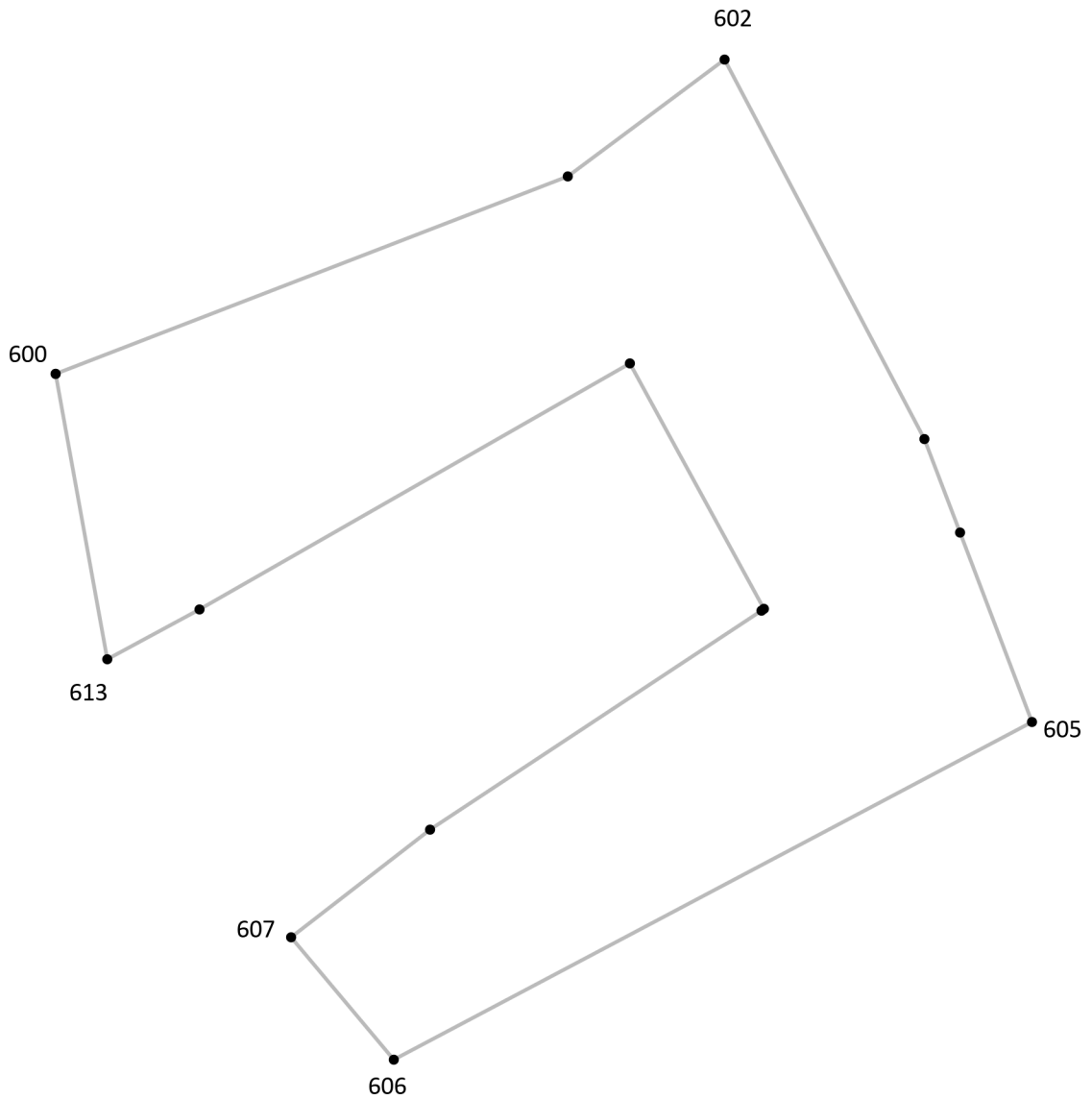
Подпись точки

Подпись _____ Дата « ___ » _____ 20__ г.

Место для оттиска печати лица, составившего описание местоположения границ объекта

Раздел 4

План границ объекта⁹



Масштаб: в 1 см - 21 м

Территориальная зона Сх1, часть 9

Используемые условные знаки и обозначения:



Граница территориальной зоны



Поворотная точка

13

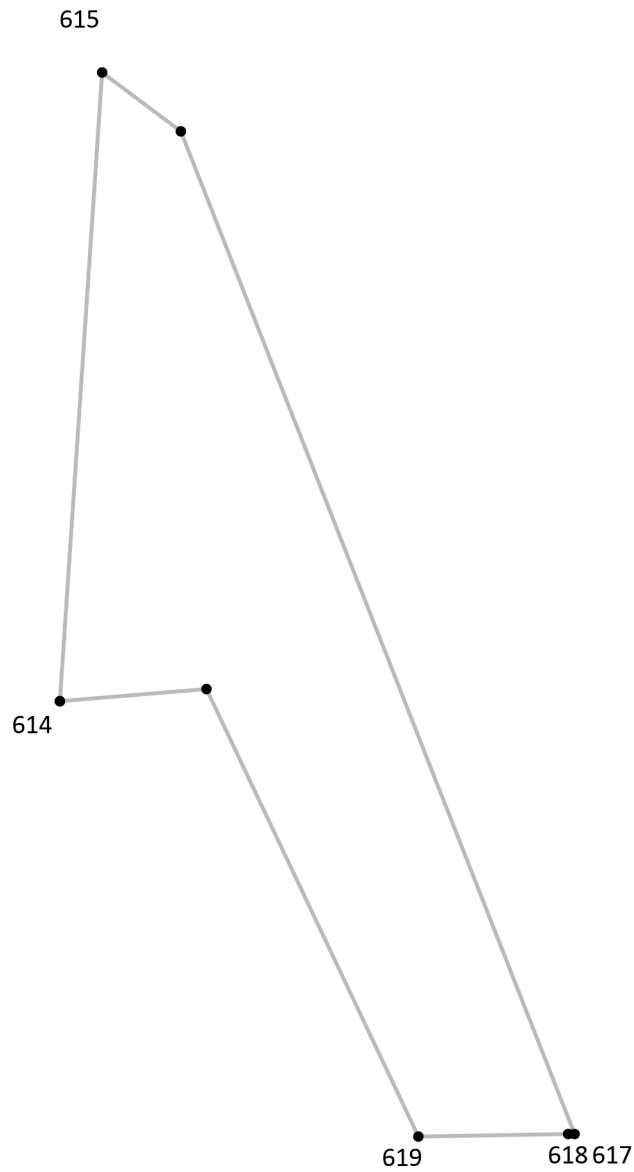
Подпись точки

Подпись _____ Дата « ___ » _____ 20__ г.

Место для оттиска печати лица, составившего описание местоположения границ объекта

Раздел 4

План границ объекта⁹



Масштаб: в 1 см - 21 м

Территориальная зона Сх1, часть 10

Используемые условные знаки и обозначения:



Граница территориальной зоны



Поворотная точка

13

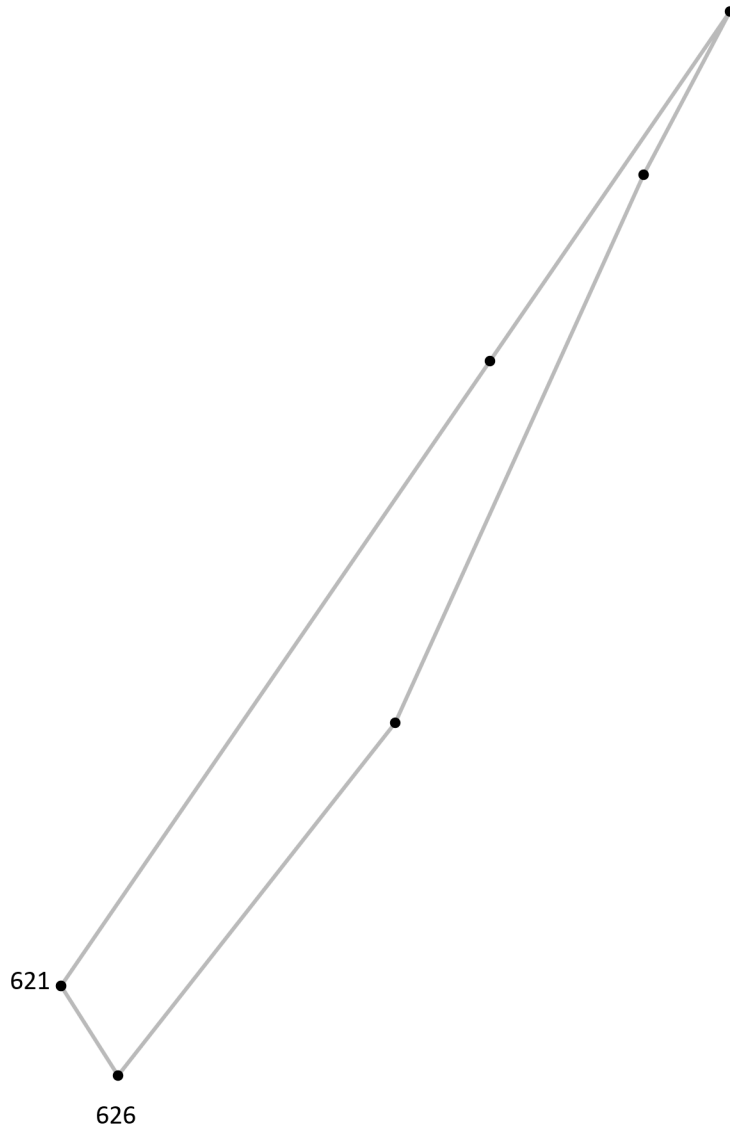
Подпись точки

Подпись _____ Дата « ___ » _____ 20__ г.

Место для оттиска печати лица, составившего описание местоположения границ объекта

Раздел 4

План границ объекта⁹



Масштаб: в 1 см - 41 м

Территориальная зона Сх1, часть 11

Используемые условные знаки и обозначения:



Граница территориальной зоны



Поворотная точка

13

Подпись точки

Подпись _____ Дата « ___ » _____ 20__ г.

Место для оттиска печати лица, составившего описание местоположения границ объекта

¹ Графическое описание местоположения границ населенных пунктов, территориальных зон, особо охраняемых природных территорий и зон с особыми условиями использования территории (далее - Описание местоположения границ) составляется по результатам работ по определению координат характерных точек границ населенных пунктов, территориальных зон, особо охраняемых природных территорий и зон с особыми условиями использования территории либо части (частей) таких границ.

Описание местоположения границ составляется с использованием сведений Единого государственного реестра недвижимости, Единой электронной картографической основы, картографического материала, материалов дистанционного зондирования (далее - картографическая основа), а также по данным измерений, полученных на местности.

² В строке «Местоположение объекта» раздела «Сведения об объекте» приводится описание расположения объекта с указанием наименования субъекта Российской Федерации, муниципального образования, населенного пункта.

³ В строке «Площадь объекта +/- величина погрешности определения площади (P +/- Дельта P)» раздела «Сведения об объекте» указываются площадь объекта и предельно допустимая погрешность определения такой площади, если определение площади объекта предусмотрено соответствующим договором подряда, заключаемым между заказчиком и исполнителем работ по определению местоположения объекта.

Площадь объекта указывается в квадратных метрах с округлением до 1 кв. метра.

⁴ В строке «Иные характеристики объекта» раздела «Сведения об объекте» указываются иные характеристики объекта (при необходимости).

⁵ В разделе «Сведения о местоположении границ объекта» указываются:
система координат, используемая для ведения Единого государственного реестра недвижимости, в том числе номера соответствующих зон картографической проекции;
сведения о характерных точках границ объекта;
сведения о характерных точках части (частей) границы объекта.

Для обозначения характерных точек границ объекта используются арабские цифры. Для всех характерных точек границ объекта работ либо частей таких границ применяется сквозная нумерация.

Список характерных точек границ объекта в реквизитах «Сведения о характерных точках границ объекта» и «Сведения о характерных точках части (частей) границы объекта» должен завершаться номером начальной точки в случае, если такие границы представлены в виде замкнутого контура.

Реквизит «Сведения о характерных точках части (частей) границы объекта» заполняется в случае подготовки описания местоположения части (частей) границы объекта и (или) местоположения границ частей объекта, если законодательством Российской Федерации допускается описание местоположения границы в виде отдельных ее участков или описание границ частей объекта, в том числе в отношении территорий (подзон). В этом случае реквизит «Сведения о характерных точках границ объекта» не заполняется.

В реквизите «Сведения о характерных точках части (частей) границы объекта» границы частей объектов представляются в виде замкнутого контура.

Значения координат характерных точек границ объекта приводятся в метрах с округлением до 0,01 метра в указанной системе координат.

⁶ В зависимости от примененных при выполнении работ методов определения координат характерных точек границ объекта в графе «Метод определения координат характерной точки» реквизита «Сведения о характерных точках границ объекта» указываются:

геодезический метод (метод триангуляции, полигонометрии, трилатерации, метод прямых, обратных или комбинированных засечек и иные геодезические методы);
метод спутниковых геодезических измерений (определений);
фотограмметрический метод;
картометрический метод.

⁷ Графа «Описание обозначения точки на местности (при наличии)» реквизита «Сведения о характерных точках границ объекта» заполняется в случае, если характерная точка обозначена на местности специальным информационным знаком. В остальных случаях в графе проставляется прочерк.

⁸ Требования к заполнению раздела «Сведения о местоположении измененных (уточненных) границ объекта» аналогичны требованиям к заполнению раздела «Сведения о местоположении границ объекта».

Раздел «Сведения о местоположении измененных (уточненных) границ объекта» заполняется в случае, если сведения о местоположении изменяемых (уточняемых) границ объекта были внесены в Единый государственный реестр недвижимости.

⁹ План границ объекта оформляется в масштабе, обеспечивающем читаемость местоположения границ объекта, с отображением характерных точек границ объекта, читаемых в таком масштабе.

План границ объекта оформляется в виде, совмещенном с картографической основой.

На плане границ объекта отображаются:

границы объекта (читаемые в выбранном масштабе характерные точки и части границ);
установленные границы административно-территориальных образований;
границы природных объектов и (или) объектов искусственного происхождения (если местоположение отдельных частей границ объекта определено через местоположение указанных объектов);
необходимые обозначения;
используемые условные знаки;
выбранный масштаб.